

Factura Pequeño Contribuyente

LESBIA CAROLINA, HERRERA FRANCO

Nit Emisor: 12109711

LESBIA CAROLINA HERRERA FRANCO

MANZANA B COLONIA PRADOS DE VILLA HERMOSA LOTE 5, zona 7,
SAN MIGUEL PETAPA, GUATEMALA

NIT Receptor: 3440958

Nombre Receptor: INSTITUTO GEOGRAFICO NACIONAL, INGENIERO
ALFREDO OBIOLS GOMEZ

Dirección comprador: AVENIDA LAS AMERICAS 5-76 ZONA 13, CIUDAD
GUATEMALA.

NÚMERO DE AUTORIZACIÓN:

A2FB1360-327F-454D-A015-AC9489DFFC3E

Serie: A2FB1360 Número de DTE: 847201613

Numero Aceso:

Fecha y hora de emisión: 30-nov-2025 09:15:43

Fecha y hora de certificación: 03-nov-2025 09:15:43

Moneda: GTQ

#No	B/S	Cantidad	Descripcion	P. Unitario con IVA (Q)	Descuentos (Q)	Otros Descuentos(Q)	Total (Q)	Impuestos
1	Servicio	1	Pago de honorarios por servicios técnicos prestados al Instituto Geográfico Nacional, Ingeniero Alfredo Obiols Gómez del Ministerio de Agricultura, Ganadería y Alimentación durante el período correspondiente del 01 de noviembre de 2025 al 30 de noviembre de 2025, según Contrato Administrativo número. 2025-202-10-28-27, Acuerdo Ministerial de Aprobación número RH-029-202-6-2025.	10,000.00	0.00	0.00	10,000.00	
TOTALES:					0.00	0.00	10,000.00	


CANCELADO


* No genera derecho a crédito fiscal

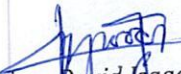
Datos del certificador

Superintendencia de Administracion Tributaria NIT: 16693949

Razón: que se registra para hacer constar que la factura que precede, serie A2FB1360, número de DTE 847201613 de fecha 30 de noviembre de 2025; emitida por LESBIA CAROLINA HERRERA FRANCO, ampara el pago por servicios técnicos; correspondiente al mes de NOVIEMBRE, según contrato número 2025-202-10-28-27 y Acuerdo Ministerial de Aprobación número RH-029-202-6-2025, Conste. Guatemala, 30 de noviembre de 2025.

(f) 
Lesbia Carolina Herrera Franco
DPI: 2405583591901

(f) 
Firma y sello del Responsable de la
Verificación de los Servicios Contrados
Ingeniero Marcos Osmundo Sutuc Carrillo
Subdirector del Instituto Geográfico Nacional -IGN-
Ing. Alfredo Obiols Gómez,
con Funciones Temporales

(f) 
Ingeniero David Isaac Gómez Gómez
Director del Instituto Geográfico Nacional -IGN-
Ing. Alfredo Obiols Gómez,
con Funciones Temporales



"Contribuyendo por el país que todos queremos"



Identificador Documento del Verificador
Integrado No:
1762183359248

Fecha de Generación:
Nov 3, 2025, 9:22 AM

Detalle de Documentos

Tipo Documento:	FEL
Fecha Emisión:	30/11/2025 09:15:43
Emisor:	12109711
Agente de Retención:	No es agente de retención.
Establecimiento:	LESBIA CAROLINA HERRERA FRANCO
Receptor:	3440958-INSTITUTO GEOGRAFICO NACIONAL, INGENIERO ALFREDO OBIOLS GOMEZ
Monto Total:	GTQ GTQ 10000.000000
No. de Acceso:	0
Autorización:	A2FB1360-327F-454D-A015-AC9489DFFC3E
Serie:	A2FB1360
Número del DTE:	847201613
Acuse de recibido:	FCID202520251103T09:15:4306:00A2FB1360327F454DA015AC9489DFFC3E
Fecha de la consulta:	03/11/2025 09:22:08
Estado:	Activo
Asociado a una garantía mobiliaria:	No



SITUACIÓN DEL CONTRIBUYENTE:

NO PRESENTA INCUMPLIMIENTOS

Al 03/11/2025 09:22:32 AM



CONTRIBUYENTE Y/O EMISOR	
NIT	12109711
NOMBRE	LESBIA CAROLINA, HERRERA FRANCO
RESUMEN	
TIPO DE INCUMPLIMIENTO	
¡FELICITACIONES! NO PRESENTA INCUMPLIMIENTOS TRIBUTARIOS	
El no presentar incumplimientos, no garantiza que el contribuyente pueda obtener la "Solvencia Fiscal", ya que el proceso de emisión de la misma, considera otras obligaciones no incluidas en el Verificador Integrado.	

Para actualizar tus Datos de RTU, así como verificar el detalle de las declaraciones presentadas puedes hacerlo en Agencia Virtual ingresando Usuario y Contraseña, si aún no tienes tu contraseña, ingresa a <https://portal.sat.gob.gt/portal/> selecciona Agencia Virtual en la opción "Solicitar Usuario", luego preséntate a una Agencia u Oficina Tributaria o llama al Contac Center de la SAT, teléfono 1550.



Verifique la validez de la presente consulta

INFORME MENSUAL DE ACTIVIDADES REALIZADAS

No. Contrato Administrativo		2025-202-10-28-27
No. de Acuerdo Ministerial de Aprobación de Contrato		RH-029-202-6-2025
Tipo de Servicios:		Técnicos
Nombres y apellidos de la persona contratista:		Lesbia Carolina Herrera Franco
Plazo de contratación	Del: 28/10/2025	Al: 31/12/2025
Período de este Informe:	Del: 01/11/2025	Al: 30/11/2025
Monto a pagar: Diez mil quetzales exactos.		Q.10,000.00
Prestados en:		Instituto Geográfico Nacional, Ingeniero Alfredo Obiols Gómez

Señora Ministra de Agricultura, Ganadería y Alimentación:

A continuación, se detallan las actividades y avances gestionados durante el periodo de la contratación:

Descripción de actividades según TDR	Informe de actividades Realizadas	Avance	
		Cuantitativo	Cualitativo
1) Brindar apoyo técnico en el proceso de digitalización y vectorización cartografía básica escala 1:25,000, así como en el proceso de elaboración de bases de datos cartográficos de mapas urbanos de ciudades a diferentes escalas	Brindé apoyo técnico en el proceso cartográfico para la Base de Datos de la hoja Canibal 1762-1, continuar con las correcciones a la topología, limpiando la geometría coincidente que comparten las entidades de punto, líneas y polígonos, para la validación de los datos de las cuatro hojas a escala 1: 25,000, según especificaciones del manual 3AA para elaboración de Cartografía a diferentes escalas.	78 %	En proceso
	Brindé apoyo técnico en el proceso cartográfico para el MAPA URBANO DE AYUTLA (CIUDAD TECÚN); continué con las correcciones a la geometría coincidente que comparten las entidades de punto, líneas y polígonos, para la validación de los datos de la Base de Datos elaborada, e información recopilada en la web transformadas, según especificaciones para mapas de gráficos de ciudad PS/3CB/301.	78 %	En proceso
2) Brindar apoyo técnico en el proceso de elaboración de bases de datos vectoriales de acuerdo a especificaciones técnicas para datos vectoriales de alta resolución (HRVD).	Brindé apoyo técnico en el proceso cartográfico del proyecto HRVD hoja No E756G70422 JEREZ continué con las correcciones a los shapes actualizados de la base de datos TRD4v6 120 LAYERS y SUB-LAYERS de área, utilizando los criterios de extracción de las características de superficie de área (polígono), fotointerpretación con imágenes georeferenciadas proporcionadas por NGA para el proyecto.	78 %	En proceso

3) Brindar apoyo técnico en la revisión de procesos Y avances de la información que se genere para el cumplimiento del Plan Operativo Anual.	Brindé apoyo técnico en la elaboración y control de avances de las actividades del personal de la división, correspondiente al mes de noviembre según POA 2025.	100 %	Finalizado
	Brindé apoyo técnico la elaboración del "Mapa Uso del Suelo" de la hoja a escala 1:25,000 de la hoja 1: 50,000 Obero.	25%	En proceso
	Brindé apoyo técnico en la transcripción de diferentes documentos u oficios internos de esta división correspondientes en al mes de noviembre.	100 %	Finalizado
4) Brindar apoyo técnico en la estandarización de criterios de acuerdo a especificaciones técnicas para la elaboración de cartografía a diferentes escalas.	Brindé apoyo técnico en la revisión y corrección al documento Manual de Procedimiento Paso a Paso para la elaboración de mapas a escala 1:25,000. Brindé apoyo técnico el proceso del proyecto de elaboración de la base de datos para registro de los Bancos de Marca a nivel de República.	100 %	Finalizado
5) Otras actividades relacionadas con el servicio contratado o que le sean asignadas por la autoridad superior.	Brindé apoyo técnico en el control y ejecución de documentos solicitados por medio de la plataforma TRELLO (servicios cartográficos). Brindé apoyo técnico la revisión y recopilación de la información que servirá para conformar la Base de datos de los BM'S fase II	100 %	Finalizado

El presente informe describe lo actuado por la suscrita en cumplimiento a las actividades desarrolladas durante el periodo de la contratación, y acorde a los términos de referencia de la misma.

Atentamente,

(f) 
 Leslie Carolina Herrera Franco
 DPI: 2405583591901
 Celular: 58977279

Se hace constar que las actividades descritas en este informe responden a lo estipulado en el contrato administrativo y sus respectivos términos de referencia, y se encuentran recibido de conformidad, por lo que autorizo a quién corresponda, para que procedan al trámite de pago de los honorarios correspondientes.

(f) 
 Firma y sello del Responsable de la Verificación de los Servicios Contratados
 Ingeniero Marcos Osmundo Sutuc Carrillo
 Subdirector del Instituto Geográfico Nacional -IGN-
 Ing. Alfredo Obiols Gómez,
 con Funciones Temporales



(f) 
 Ingeniero David Isaac Gómez Gómez
 Director del Instituto Geográfico Nacional -IGN-
 Ing. Alfredo Obiols Gómez,
 con Funciones Temporales

